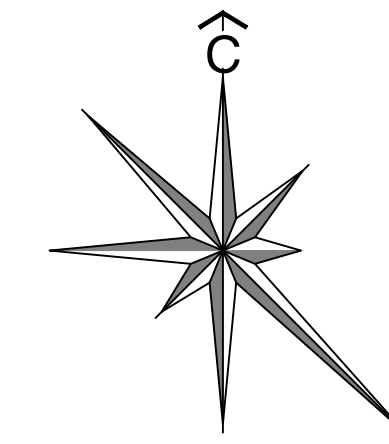



ИЗМЕНЕ И ДОПУНЕ ПЛАНА ГЕНЕРАЛНЕ РЕГУЛАЦИЈЕ НАСЕЉА

ВОЈВОДА СТЕПА



P=1:5000

0 50 100 200 300 400 500m



ЛОКАЦИЈЕ ИЗМЕНА И ДОПУНА 1-3

ГРАНИЦА ИЗМЕНА И ДОПУНА ПЛАНА

ЛОКАЦИЈА 2

ЛОКАЦИЈА 1

ЛОКАЦИЈА 3

ВОДОПРИВРЕДНА ИНФРАСТРУКТУРА




ВОДОЗАХВАТ



ВОДОВОДНА МРЕЖА



КАНАЛИЗАЦИОНА МРЕЖА




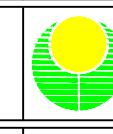
ПОСТОЈЕЋИ МЕЛИОРАЦИОНИ КАНАЛИ



ПЛАНИРАН / НЕИЗВЕДЕН КАНАЛ



ПЛАНИРАНА ГРАНИЦА ГРАЂЕВИНСКОГ ПОДРУЧЈА НАСЕЉА
ВОЈВОДА СТЕПА - ГРАНИЦА ОБУХВАТА ПЛАНА

НОСИЛАЦ ИЗРАДЕ ПЛАНА	 ОПШТИНА: НОВА ЦРЊА ОВЛАШЋЕНО ЛИЦЕ:	Печат и потпис:
ОБРАЂИВАЧ	 ИП "ЗАВОД ЗА УРБАНИЗАМ ВОЈВОДИНЕ" ВД ДИРЕКТОРА: ПРЕДРАГ КНЕЖЕВИЋ, дипл. правник ПОМОЋНИК ДИРЕКТОРА: мр ВЛАДИМИР ПИХЛЕР, дипл. инж. арх.	Печат и потпис:
НАЗИВ ПЛАНА	ИЗМЕНЕ И ДОПУНЕ ПЛАНА ГЕНЕРАЛНЕ РЕГУЛАЦИЈЕ НАСЕЉА ВОЈВОДА СТЕПА	
НАЗИВ КАРТЕ	ВОДОПРИВРЕДНА ИНФРАСТРУКТУРА	
ОДГОВОРНИ УРБАНИСТА	БРАНИСЛАВА ТОПРЕК, дипл. инж. арх.	Печат и потпис:
САРАДНИЦИ	БРАНКО МИЛОВАНОВИЋ, дипл. инж. мелио. РАДОВАН РИСТИЋ, ел. тех.	
Е-2844	Размера: 1 : 5000	Датум: Август 2024. Број листа: 4.1.